Starosta Kłodzki
Okrzei 1
57-300 Kłodzko
tel.

Kopia mapy ewidencyjnej

Skala 1:2000

Województwo: dolnośląskie
Powiat: kłodzki
Gmina: Gmina Nowa Ruda
Jednostka ew.: 020811_2, Nowa Ruda - gmina
Obręb: 0015, Włodowice
Arkusz: 020811_2.0015 2
Działka: 102/6

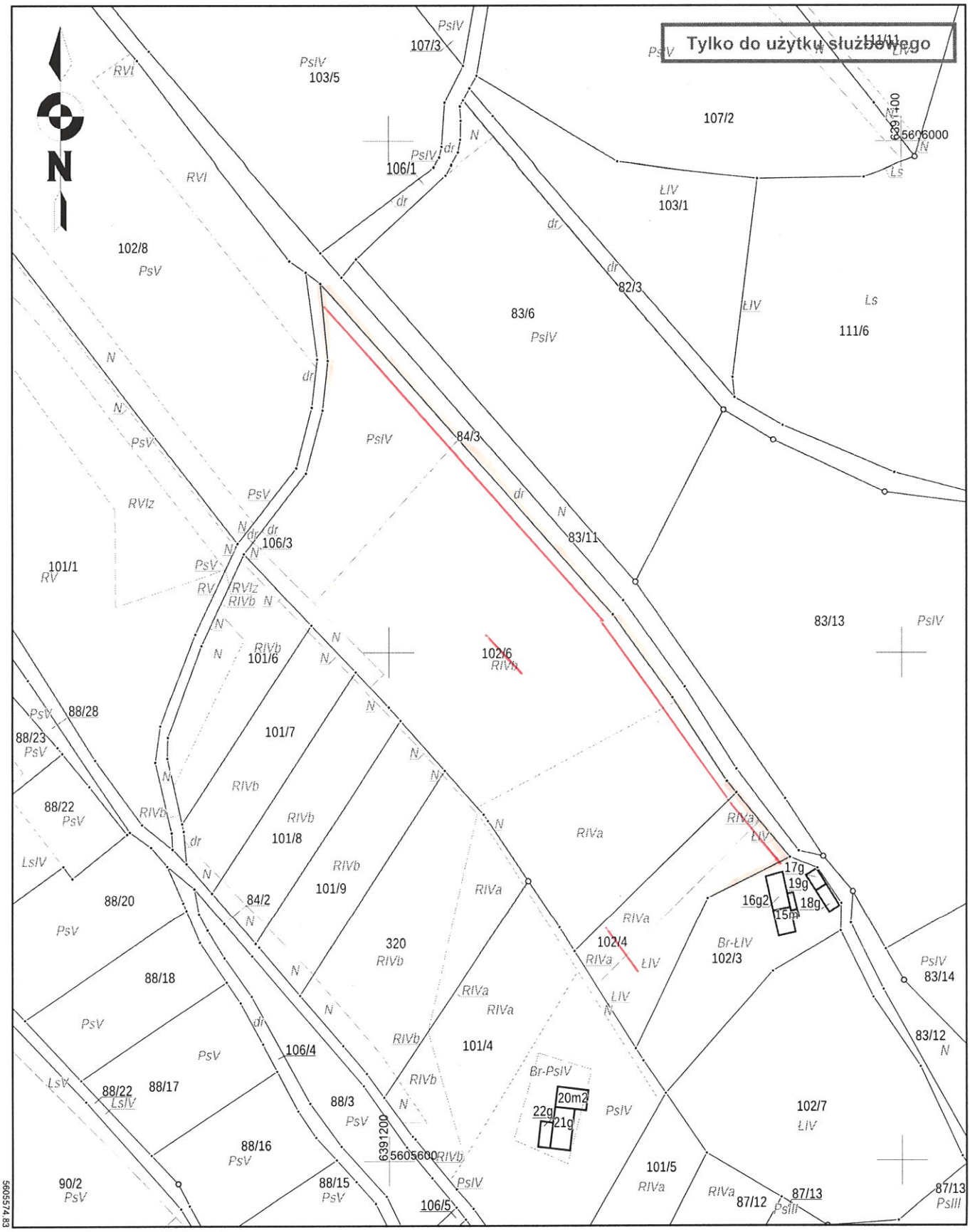

Sporządził: Dorota Król

Według stanu na dzień: 11/3/2022

Starosta Kłodzki
Okrzei 1
57-300 Kłodzko
tel.

Kopia mapy ewidencyjnej

Skala 1:1000

Województwo: dolnośląskie
Powiat: kłodzki
Gmina: Gmina Nowa Ruda
Jednostka ew.: 020811_2, Nowa Ruda - gmina
Obręb: 0004, Czerwieńczyce
Arkusz: 020811_2.0004 2
Działka: 317

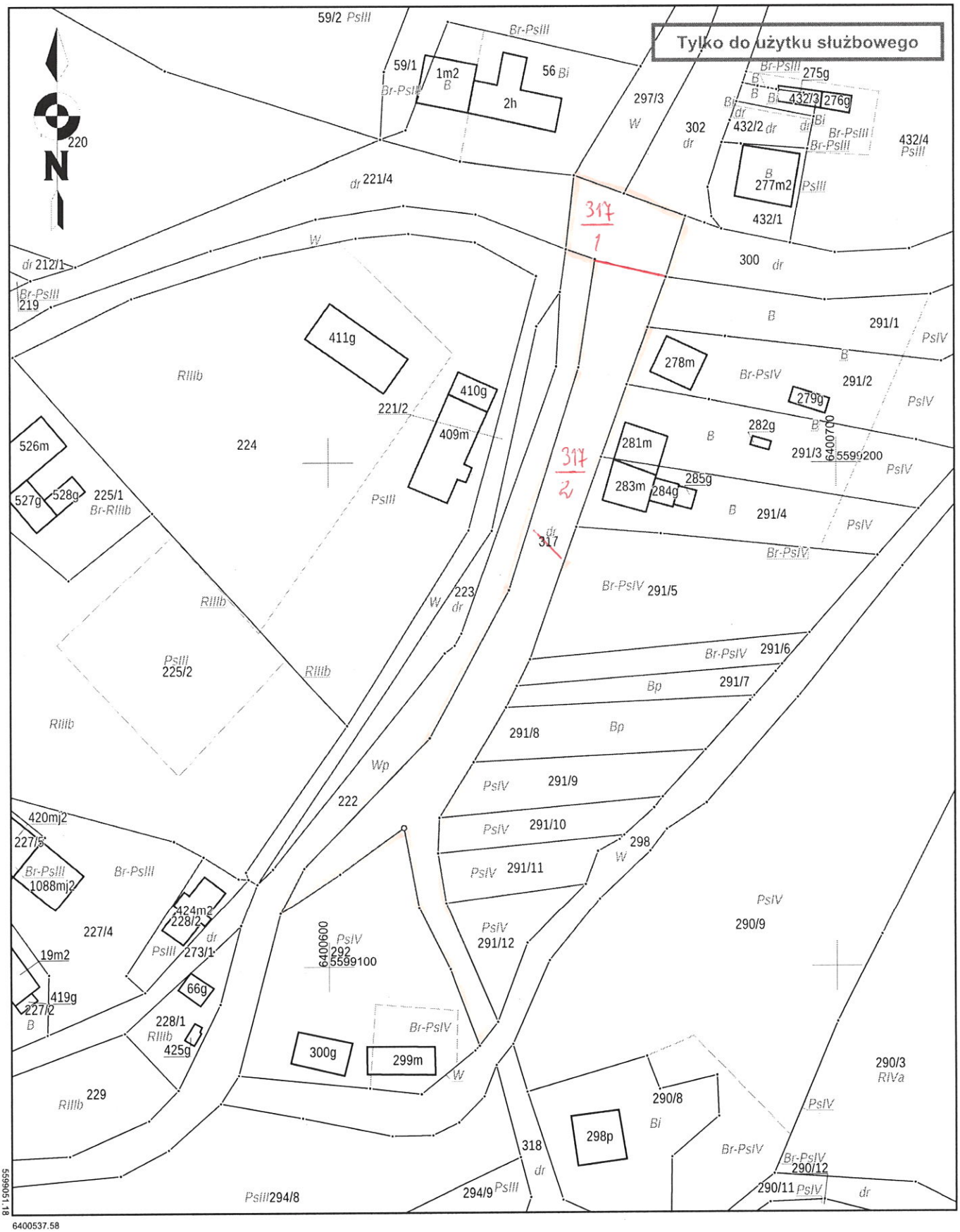

Sporządził: Dorota Król

Według stanu na dzień: 11/3/2022

Starosta Kłodzki
Okrzei 1
57-300 Kłodzko
tel.

Kopia mapy ewidencyjnej

Skala 1:1000

Województwo: dolnośląskie
Powiat: kłodzki
Gmina: Gmina Nowa Ruda
Jednostka ew.: 020811_2, Nowa Ruda - gmina
Obręb: 0009, Ludwikowice
Arkusz: 020811_2.0009 1
Działka: 607

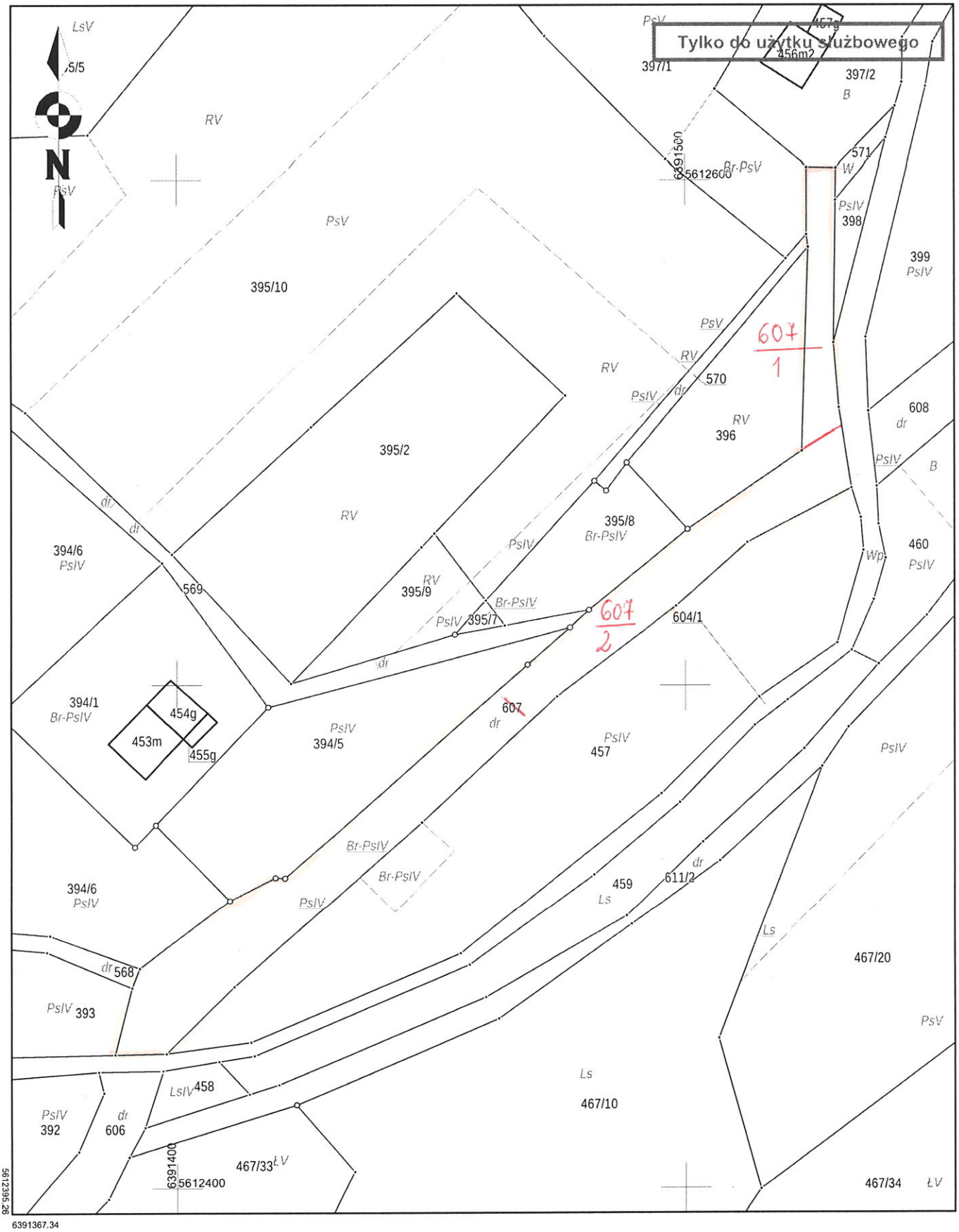

5612395.26
6391367.34

Sporządził: Dorota Król

Według stanu na dzień: 11/3/2022